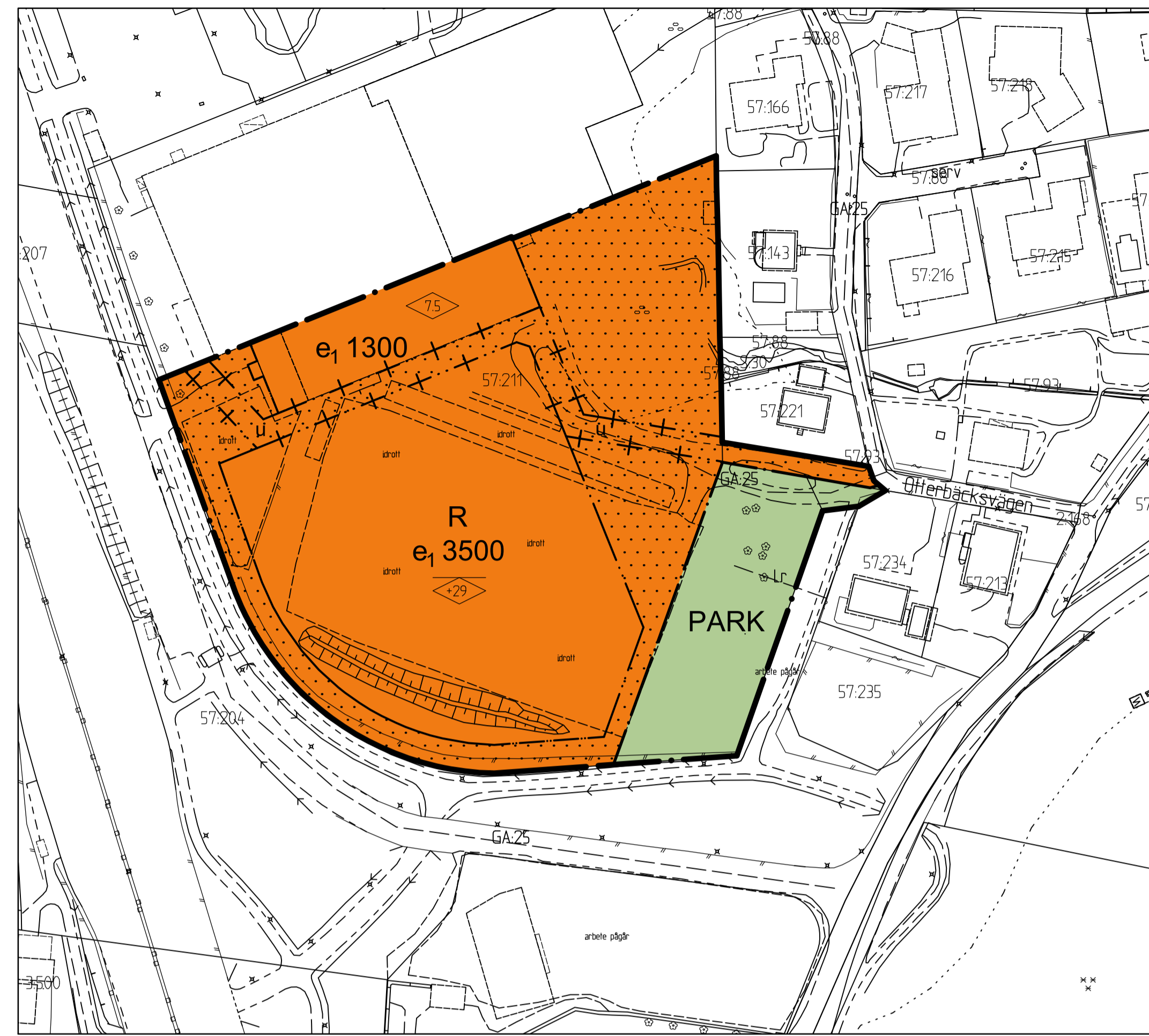


GRUNKARTA



PLANKARTA

10 0 50 100m  
Skala 1 : 1000

BETECKNINGAR PÅ GRUNKARTA OCH ILLUSTRATION

- Planområdesgräns
- Fastighetsgräns

PLANBESTÄMMELSER

Följande gäller inom områden med nedanstående beteckningar. Där beteckning saknas gäller bestämmelsen inom hela området. Endast angiven användning och utformning är tillåten.

GRÄNSBETECKNINGAR

- Planområdesgräns
- Användningsgräns
- Egenskapsgräns
- Egenskapsgräns + Administrativ gräns

ANVÄNDNING AV MARK OCH VATTEN

- Allmänna platser med kommunalt huvudmannaskap, 4 kap. 5 § 1 st 2 p.
- PARK Park
  - R Besöksanläggningar
- Kvartermark, 4 kap. 5 § 1 st 3 p.

EGENSKAPSBESTÄMMELSER FÖR KVARTERSMARK

- Betygandets omfattning
- $e_1$  Största byggnadsarea i kvadratmeter.
  - Marken får inte förses med byggnad
  - Högsta byggnadshöjd i meter
  - Högsta nockhöjd i meter över angivet nollplan

ADMINISTRATIVBESTÄMMELSER FÖR KVARTERSMARK

- $u$  Tillgänglig för allmännyttiga underjordiska ledningar
- Genomförandetiden är 10 år från det att planen vinner laga kraft.

SAMRÅDSHANDLING

- Samrådshandlingarna består av:
- plankarta med bestämmelser
  - planbeskrivning
  - illustrationsritning
  - grundkarta (preliminär)
  - fastighetsförteckning
  - samrådsrets

BESLUT (Plankarta,-bestämmelser)

BN antagande \_\_\_\_\_  
Laga kraft \_\_\_\_\_

Detaljplanen är upprättad enligt PBL 2010:900 (SFS 2014:900), standard planförfarande

GRUNKARTAN

Grundkartan upprättad genom utdrag ur digitala primärkartans databas.  
Referenssystem i plan/ höjd: SWEREF99 12 00/ RH 2000

Lars Fredén  
Avd.chef

Sonja Johansson

Göteborgs Stad  
Stadsbyggnadskontoret

SAMRÅDSHANDLING

Detaljplan för simhall vid Gärdesvägen inom stadsdelen Askim i Göteborg

Göteborg 2021-06-04

Mari Tastare  
Planchef

Eva Tenow  
Handläggare

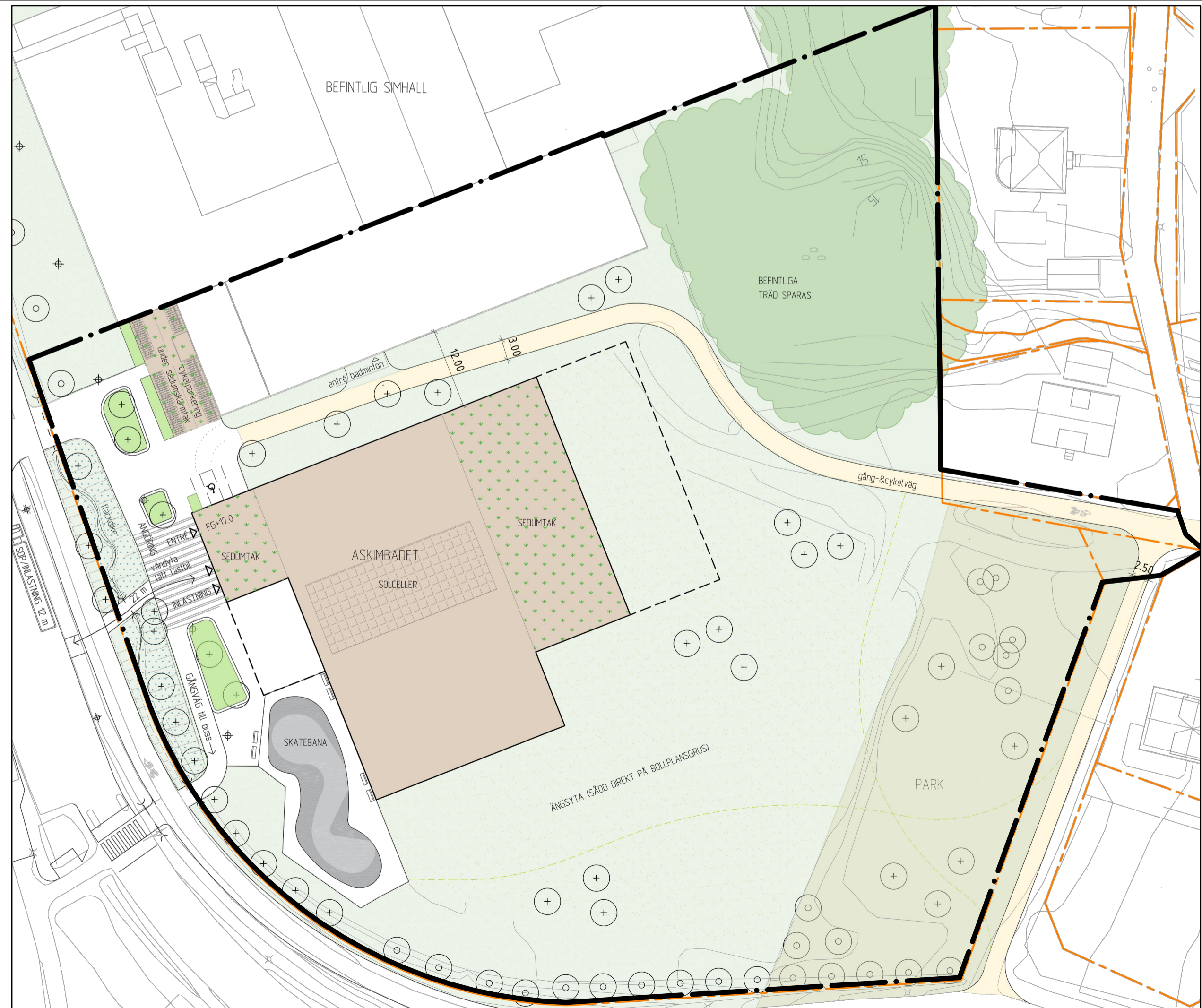
Martin Hallberg  
Bitr. Handläggare

2-XXXX

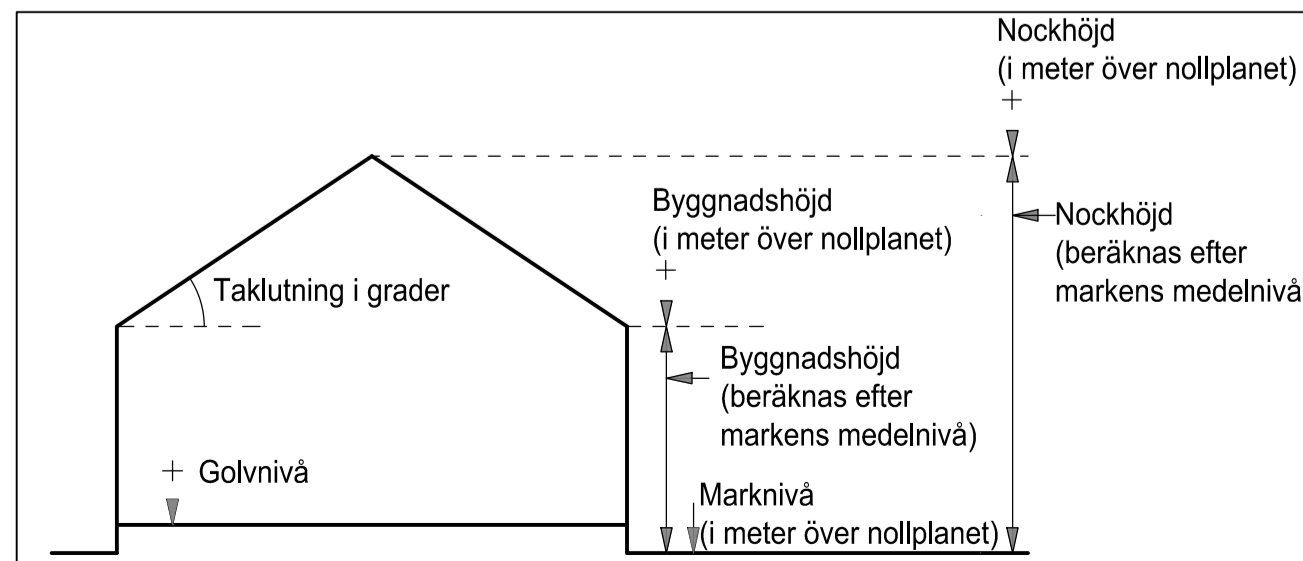
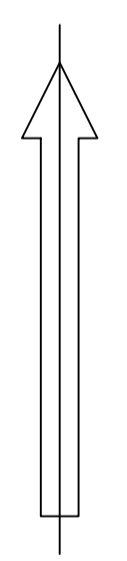
ILLUSTRATIONS-RITNING

XXXX-2

st



ÖVERSIKTSKARTA



Cadritad av: Martin Hallberg Principskiss över hur höjder och taklutning beräknas.